

旧東沼小学校

(1) 基礎情報

所在地	真岡市東沼 657	建ぺい率	60%
敷地面積	17,442.64 m ²	容積率	200%
延床面積	2708.80 m ²	用水	上水道
接道状況	市道 2246 号線 幅4m	排水	農業集落排水処理施設
都市計画区分	都市計画区域内 (市街化調整区域)	電力	高压電力
周辺公共施設	科学教育センター、図書館	ガス	LPガス
アクセス	北関東自動車道 真岡ICから車で約 20 分		
備考	一部借地有(借地面積 3,011.00 m ²) 地権者と調整済み		

(2) 主要建物一覧

名称	竣工年	階数	構造	延床面積 (m ²)	耐震診断	耐震対策
プール更衣室	1971 年	1 階	S	35.00	不要	不要
プール機械室	1971 年	1 階	S	26.00	不要	不要
体育器具置き場	1978 年	1 階	S	50.00	不要	不要
物置	1978 年	1 階	S	50.00	不要	不要
自転車置き場	1979 年	1 階	S	7.50	不要	不要
校舎	1980 年	3 階	R	1,769.00	済	済
体育館	1980 年	1 階	S	684.00	済	済
パソコン教室	1997 年	1 階	R	87.30	不要	不要

(3) 現在の利用状況

体育館	選挙投票所、避難所、地域体育館
その他	例年1月にどんど焼きで家庭科室を利用

(4) 写真

航空写真



写真データ: Google、ZENRIN

校舎 外観・内観



体育館 外観・内観

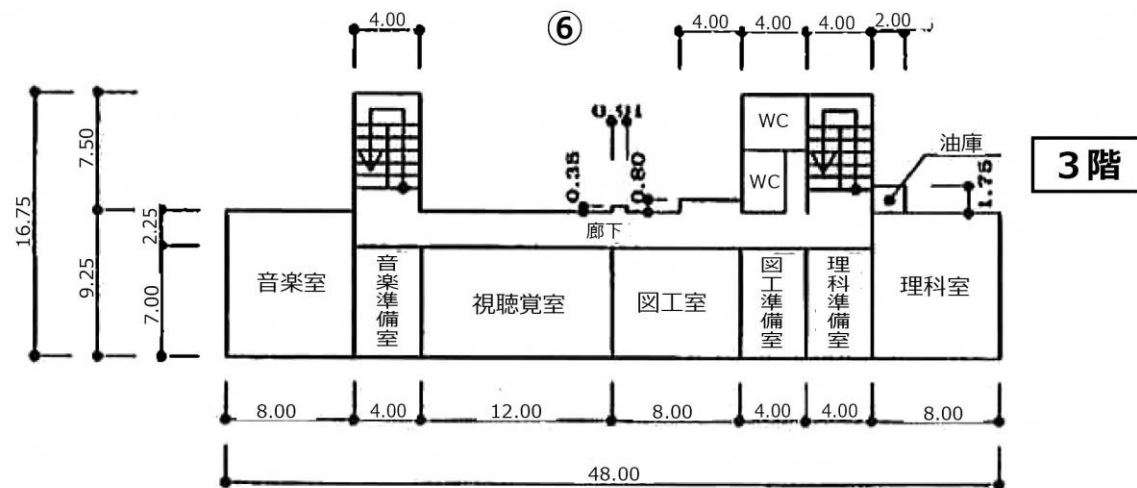


旧東沼小学校

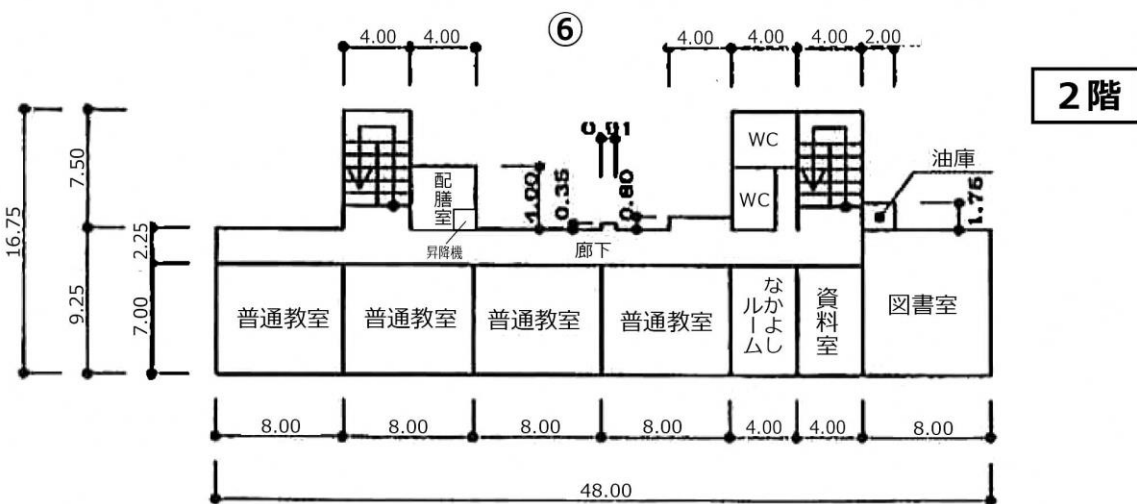
(5) 平面図・配置図

平面図

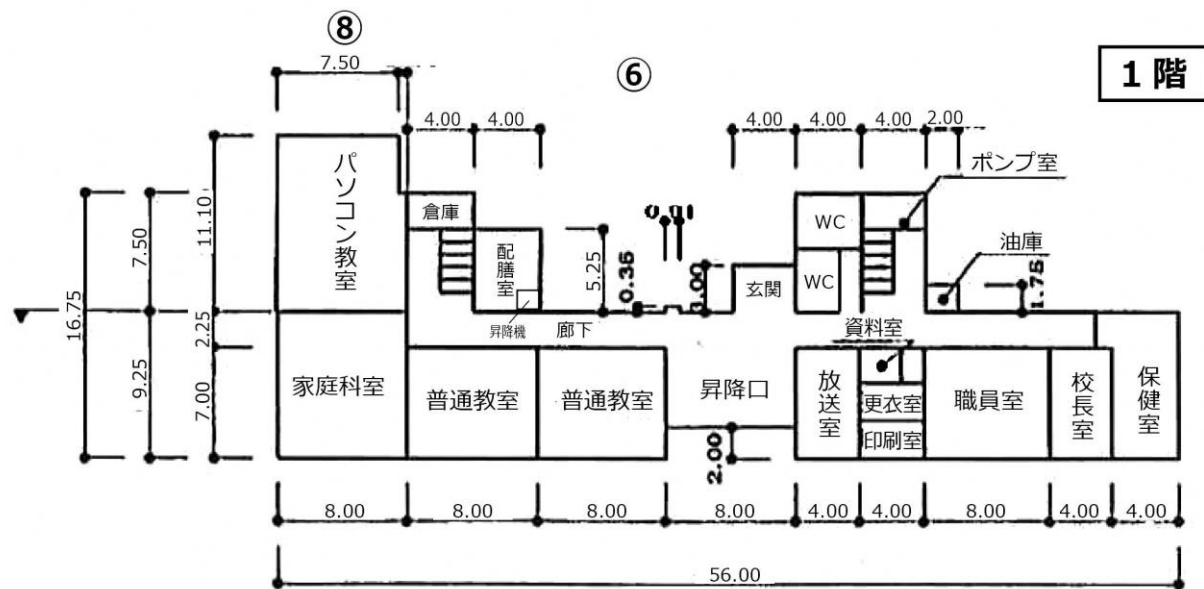
校舎



3階



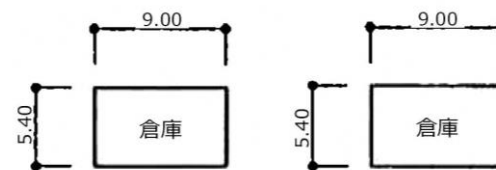
2階



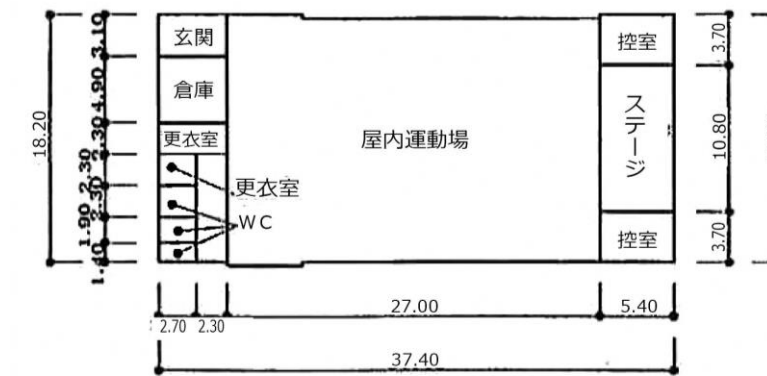
1階

③ 体育器具庫

④ 物置



⑦ 体育館



配置図

